

















LEGENDA

-  hranice kraje
-  hranice okresu
-  hranice řešeného území
-  hranice katastrální
-  silnice I. třídy
-  silnice II. třídy
-  železnice
-  ochranné pásmo nadregionálního biokoridoru
-  nadregionální biocentrum
-  regionální biocentrum
-  regionální biokoridor
-  NATURA 2000
-  CHOPAV
-  vrchní vedení VVN
-  Obec s pověřeným obecním úřadem
-  Obec s rozšířenou působností

ODŮVODNĚNÍ ÚZEMNÍHO PLÁNU DĚTENICE VÝKRES ŠIRŠÍCH VZTAHŮ 2

Projektant:		REGIO s.r.o. PROJEKTOVÝ ATELIÉR HRADEC KRÁLOVÉ	
Projekt: REGIO, projektový ateliér s.r.o.			
Autorský kolektiv:		Ing. arch. Jana Šejvová, RNDr. Lukáš Zemánek, Ph.D., Ing. arch. Ludmila Švobodová, Pavel Kupka, Petr Schejbal, Lucie Hostáková, Ing. Jaroslav Ženíšek, Pavel Práhl	
Digitální zpracování:		AutoCAD Civil 3D 2008	
Objednatel:	Obec Dětenice	Návrh:	Květen 2009
Měřítko:	1 : 100 000	Číslo:	